

Fusswegplan

Masstab 1 : 5'000

Von der Gemeinde Buochs beschlossen am:

Gesamtrevision: 08.05.1998
 Teilrevisionen: 27.11.2001, 28.06.2007, 22.05.2017

Vom Regierungsrat Nidwalden genehmigt mit den Beschlüssen:





Nr. 889 am 15.09.1998, Nr. 33 am 16.11.2001, Nr. 1001 am 11.12.2001,
 Nr. 712 am 03.12.2007, Nr. 165 am 13.03.2018

Planerstellung: 19. April 2018









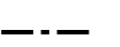
Der Ortsplaner: AM-PLAN GmbH, Bürgerheimstrasse 7, 6374 Buochs

Planerstellung: Trigonet AG, Aemättlistrasse 2, 6370 Stans

Legende

-  Fussweg (gesichert)
-  Trottoir + wenig befahrene Strecken (30km/h)
-  Anschluss kantonaler Wanderweg
-  Erschliessungshinweis Fussweg

Informativ:

-  Schiffstation
-  Bushaltestelle
-  öffentlicher Parkplatz
-  Bauzonen
-  übriges Gebiet
-  öffentliche Gebäude
-  Gewässer
-  Wald
-  Gemeindegrenze

